

Муниципальный этап Всероссийской акции «Я - гражданин России»

Тема: «Рыльский Кремль – гора Иоанна Рыльского, как туристический центр города Рыльска»

Номинация Акции

«Сохранение и развитие культурного и исторического наследия»

Авторы: Шершнев Егор Викторович, Семенюк Владислав Максимович , экоотряд «Добрята» МБОУ «Рыльская СОШ №4»

Научный руководитель: Толстова Татьяна Васильевна, учитель географии МБОУ «Рыльская СОШ №4»

Место выполнения проектной работы: г. Рыльск Курская область

Паспорт проекта

Развитие туризма в конце XX начале XXI веков достигло феноменальных результатов. Различными видами туризма на земном шаре интересуются более миллиарда человек. В нашей стране ежегодное количество участников во всех формах и видах туризма достигает примерно 70 - 80 миллионов человек. С каждым годом растет число приверженцев счастливой «охоты к перемене мест». Их зовут в дорогу жажда познания, стремление увидеть красоту нашей Родины, стать свидетелями небывалых перемен в современной жизни, на нашей земле. С рюкзаками за спиной в путь отправляются люди самых различных возрастов и профессий, которых объединяет магическое слово «туризм».

Наш город Рыльск не отличается от других городов. Каждый год Рыльск посещает большое количество гостей, паломников. Познакомившись с историей города, они погружаются в архитектуру, быт, природу данного исторического места.

Но в нашем городе есть много исторических мест. Для того, чтобы раскрыть туристский потенциал нашего городка, формировать общественное мнение о туристической привлекательности нашего города нужно вкладывать силы и средства, чтобы повысить общий уровень туристических услуг для развития не только российского, но и международного туризма.

Цель проекта: характеристика туристических возможностей города Рыльска на примере горы Иоанна Рыльского .

Задачи:

- составить общую физико – географическую характеристику района;
- собрать, обобщить, систематизировать краеведческий материал о горе Иоанна Рыльского;
- провести анкетирование « Гора Иоанна Рыльского как цент туризма нашего города»
- создать макет «Гора Иоанна Рыльского – Рыльский кремль»

Объект исследования: гора Иоанна Рыльского

Предмет исследования: туристические возможности города Рыльска, как центра духовно-нравственной культуры.

Методы исследования:

- обобщения,
- сбора информации анализа ,
- проектирования,
- анкетирования
- моделирования.

Практическая часть проекта

Изучив физико-географическое положение города Рыльска Курской области, историю горы Иоанна Рыльского, церкви на ней, историю святого Иоанна Рыльского (см. приложение №1), а также во время очередной акции по уборке и обогораживанию нашего города Рыльска, мы обратили внимание на то, что склоны горы очень заросли американским клёном, что в летний период очень мешает рассмотреть панораму нашего городка. Да и саму гору Иоанна Рыльского нельзя

назвать центром туризма , так как на ней очень много мусора. Приезжающие гости взойдя на неё видят в центре мусорные баки, аварийные деревья. Это послужило поводом нашего анкетирования. (см. приложение №2).

Из 500 опрошенных жителей нашего города, 78% хотело бы видеть на горе Иоанна Рыльского какой – либо музей или окультуренную территорию, куда приятно можно было бы пригласить гостей и с гордостью рассказать о об истории и современности нашего города Рыльска. 22% опрошенных видят гору Иоанна рыльского в большом комплексе туризма города Рыльска.

Мы решили разработать проект « Рыльский Кремль – гора Иоанна Рыльского, как туристический центр города Рыльска» Изучив историю нашего города и горы , мы выделили основные этапы их развития и решили отразить их на своем макете.

Так выглядит гора Иоанна рыльского сейчас.(см. приложение №3 Фото 5-7)

Мы предлагаем в центре расположить площадку, от которой идут, выложенные из тротуарной плитки, дорожки в разные направления. При направлении на север расположим инсталляцию древней крепости Рыльска, где научный сотрудник будет рассказывать, как выглядел город в древности. По линии восток – запад мы можем оказаться на смотровых площадках. Западная – панорама города Рыльска, восточная – левобережье города Боровское. Дорожка, ведущая на юго-восток приведет туристов к небольшому музею, где можно будет узнать о роли горы Иоанна Рыльского в годы Великой Отечественной войны, купить магнитики и книги о городе, посмотреть архивные видео о городе в годы Вов. При движении на юго-запад расположен археологический ящик, где любой турист может принять участие в мини- археологических раскопках. Вся южная часть отведена для духовно-нравственного аспекта. Здесь каждый желающий может поставить поминальную свечу и помолиться святому покровителю Иоанна Рыльскому.

Закончить свой проект хочется словами Михаила Калинина « Любить свой край, знать его особенности, богатства, его историю – на этих лучших чувствах к родным местам и воспитывается подлинный патриотизм».

1.1. Физико-географическое положение города Рыльска .

Город Рыльск расположен в центральной части Восточно- Европейской равнине, на юго-западных склонах Среднерусской возвышенности, на западе Курской области, на высоком правом берегу реки Сейм – левого притока реки Десна, между впадающими в Сейм речками Рыло и Дублянка. Город стоит на холме и окружён холмами, с трёх сторон он окаймлен речными долинами. Его географические координаты: широта: $51^{\circ} 33'$ с.ш. и $34^{\circ} 40'$ в.д.. город Рыльск расположен на Дмитриевско- Рыльской гряде.

1.2 История горы Иоанна Рыльского.

Именно на этой горе был зарожден наш город. Как определяют ученые-археологи, поселился на ней человек в III-IV веках, а постоянное и непрерывное поселение относится к VII-VIII векам.

Именно в первом летописном упоминании города в Ипатьевской летописи говорится о городе Рыльске, датированным 1152 годом. В 1180 году он стал стольным городом со своим первым удельным князем Святославом Ольговичем, на горе находились княжеский дом, приказная изба, церковь, дома дружинников. В 1185 году отсюда, из крепостных ворот, выезжал рыльский князь Святослав Ольгович со своей дружиной на борьбу с половцами, участвуя со своим дядей Новгород-Северским князем Игорем и другими князьями – родственниками, в походе на половцев, описанном в знаменитом древнерусском произведении «Слово о полку Игореве». По определению современных ученых есть версия, что автором «Слова» был Рыльский князь.

В последующие столетия, когда город Рыльск перекинулся на левобережье реки Дублянки и имел внешнюю крепость в виде рва и земляного вала с пятью недостроенными башнями, Старый город (ул. 3-го Интернационала) и детинец по-прежнему являлись центром и внутренней крепостью, которая имела дубовые стены высотой до 6 метров и девять башен. Каждая башня имела свое название и назначение: Большая Воскресенская башня была шестистенная, проезжая, высотой более 15-ти метров – «семь сажень с

полусаженью». В ней находился вестовой колокол весом в девять с половиной пудов. В двух метрах от нее находилась малая башня четырехстенная, без верха, высотой пять метров с проезжими воротами. В 80-ти метрах от Большой башни находилась четырехстенная, 12-метровой высоты Пыточная башня. Далее стояла наугольная Пятницкая башня высотой около 10 метров («5 сажень без чети сажени»). В тридцати пяти метрах от этой башни, в северной стороне крепости, находилась другая главная башня – Пятницкая, – с проезжими воротами и вестовым восьмипудовым колоколом. Пятницкая башня была четырехугольная, высотой около 14-ти метров. Все башни имели шатровые крыши, покрытые тесом. В пятидесяти метрах от Пятницкой башни была Глухая восьмиметровая башня, а в двадцати пяти метрах от нее находилась четырехугольная десятиметровой высоты Тайничная (Тойничная) башня. Под башней находились ворота и «тайник» к реке. Ключ от замка находился у воеводы. «А под тою башнею ворота Тойничные и тайник к реке Семи и того тайника от башни до реки Семи тритцать три сажени без аршина, в вышину тайник сажень, в ширину дву сажень и тот тайник весь огнил и обволялся, а колодезь в полую воду засорился»¹

Следующая башня – Лпинская (Олпинская) находилась от Тайничной на расстоянии 68 метров. Лпинская башня была четырехугольная, высотой немного более 10 метров. В ней имелись ворота для проезда к воде в случае осадного положения. В 82 метрах от Лпинской башни находилась Ивановская башня, примерно напротив церкви Иоана Рыльского. «Башня Ивановская рублена в четыре стены, а около тое башни 6 сажень, а в вышину 3 сажени с полусаженем. А от тое Ивановские башни до Воскресенской башни острожные стены 31 сажень»¹. Все стены башен, кроме главных, с вестовыми колоколами – Воскресенской и Пятницкой, – имели в основном одинаковый размер «в две сажени с аршином», т.е. пять метров. Площадь четырехугольной башни равнялась 25 квадратных метров. Воскресенская башня с проезжими воротами находилась в южной стороне крепости и была шестиугольная, размером стены пять метров. В шестнадцатом веке Воскресенская башня была четырехугольная. Пятницкая башня с проезжими воротами находилась в северной

стороне горы и имела размер стены 10 метров, площадь ее составляла 100 квадратных метров. Крепостные башни имели хорошее для того времени вооружение. Так, на «передних воротах» имелось две пищали: полуторная медная вестовая и для нижнего боя пицаль железная полуторная; в большой башне имелась пицаль для нижнего боя «железная литовская сороковая», на башне Пятницкой наугольной – «пицаль железная в 4 гривенки ядро». На Тайничной башне – пицаль полковая медная, в Олпинской башне – пицаль медная сороковая, в Ивановской башне – пицаль медная полковая. Пищали находились не только на башнях, они были установлены и между ними, в ограде. В крепости имелись пороховые погреба и склады для ядер, а также амбары для хранения продовольствия. Здесь же находился основной гарнизон. В городе находился большой глубины колодезь, но в 1672 году в нём уже воды не было. «Внутри города колодезь выкопан в прошлом во 142 году (7142 год, т.е. 1634 год – Н.Ч.) глубины 17 сажень, и в том колодезе воды нет и впредь не чают». В исторических документах говорится о двух церквях, стоящих на горе: церкви Иоанна Рыльского и Никольском соборе. В Николаевском соборе крестились и венчались многие рыляне, в том числе знатные купцы Филимоновы. В середине XIX века деревянная Николаевская соборная церковь сгорела. Во время пожара с колокольни упал большой колокол и глубоко вошел в землю. По предположению местных краеведов, колокол попал в древний, засыпанный со временем, колодец, который имел глубину 17 сажень, иначе он никак бы не ушел в плотный грунт. Но это было в XIX столетии. В начале XX века на горе Ивана Рыльского стояла кирпичная церковь во имя преподобного Иоанна Рыльского, построенная вместо деревянной в 1772 году. Рядом с ней находился кирпичный домик с подвалом – сторожка, где жила семья звонаря-псаломщика Игнатова. Церковь была огорожена кирпичной оградой, окрашенной известью. В северо-восточной стороне от церкви, в ограде, находились четыре могилы с гранитными черными памятниками: мещанам Резак Николаю Ильичу (ум. 17 апреля 1928 г.), Резак Анне Ивановне (ум. в 1927 г.), купцу и священнику (фамилии не установлены). По всей вероятности, эти люди были

попечителями и занимались благолепием храма. В восточной стороне горы стоял двухэтажный с подвалом монашеский дом, с молельней, где жили монахи. Гора Ивана Рыльского была прекрасно обустроена, на ней росло всего четыре липы и два тополя. По склонам рос барбарис, у подножия – сирень. Со стороны улицы Воскресенской (3-го Интернационала, дом №8) вела крутая с поворотом в северную сторону дорога, покрытая булыжным камнем. Перед подъемом на гору, с левой стороны, стояла часовенка в виде креста с иконой Курской Божией Матери. С западной стороны от дома Резака на гору вела очень крутая дорожка со ступенями из дикого камня-валуна и деревянными перилами. Гора Ивана Рыльского была самым почитаемым местом рылян. Во время немецкой оккупации города, а затем установления линии фронта на Курской дуге, гора Ивана Рыльского, как и всё правобережье Сейма, стала мощной немецкой обороной. Она была изрыта траншеями и ходами сообщений, на западном склоне был устроен блиндаж. На северном мысе Воскресенской горы была установлена зенитная батарея. После освобождения Рыльска немецкие траншеи и большая воронка от бомбы долгое время, вплоть до 60-х годов, напоминали рылянам о войне. (см. приложение №4)

1.3 История церкви на горе Иоанна Рыльского.

Первое документальное подтверждение о существовании в городе Рыльске храма во имя болгарского святого Иоанна Рыльского относится ко времени царствования Ивана Васильевича Грозного. В писцовой книге Рыльска упоминается церковь чудотворца Ивана Рыльского со ссылкой на XVI век (лист 389 об. - 390): «Да Ивановский же поп Михайло бил челом Государю царю и великому князю Михаилу Федоровичу всея Руси и принес челобитною за своею рукою, а в челобитной ево написано- дано де Государева жалованье в дом к преподобному Ивану Рыльскому чудотворцу Блаженные памяти при Государе царе и великом князе Иване Васильевиче всея Руси в други места на свечи и на ладон с хлева померь имати и выла де у них Государева жалованная грамота и та де у них грамота загорела, как горел город Рылеск згорел. И во 133-м (1624) году сентября в 1 день прислана с Москвы государева медная осмина и с того числа збирали померь верные

целовальники- И он де поп Михайло о тот хлебном помере бил челом Государю о сыску что тот померь истори был дан к Ивану Рыльскому чудотворцу. И по сыску де дана ему Государева грамота к воеводе князю Михайлу Гогарину. А в Государеве грамоте указана збирать с хлеба померь приподобному Ивану Рыльскому по старине по прежнему».

Следовательно, церковь во имя святого Иоанна Рыльского существовала в XVI веке, при царе Иване IV, умершем в 1584 году.

Но в челобитной священника сказано: «тот померь истори был дан Ивану Рыльскому и Чудотворцу...», а значит, церковь могла появиться на 2—3 столетия раньше. Тогда легенда становится былью и говорит о том, что церковь Ивана Рыльского была построена в древнерусском граде в XII—XIII веке, а молельня, согласно преданию, - в конце X или начале XI века. Вероятно, в то время и город, находившийся на горе Ивана Рыльского, уже называли Рыльском. С XVI века, Ивана Рыльская церковь уже упоминается документально. По летописным источникам город Рыльск дважды подвергался крупным пожарам, полностью уничтожившим город (во время польского нашествия в 1614 году и стихийный пожар 1720 года). По всей вероятности, во время пожара сгорела и деревянная Ивана Рыльская церковь, так как в 1772 году была построена новая каменная церковь во имя того же святого преподобного Иоанна Рыльского, с каменной колокольней. При церкви была построена сторожка. На старую цитадель вела дорога, вымощенная природным камнем.

1.4. Святой Иоанн Рыльский.

Кто такой Иоанн Рыльский? Это величайший из святых, просиявших в Болгарии, небесный покровитель болгар. Он родился в 876 году недалеко от нынешней Софии. Поначалу был пастухом, потом раздал все, что имел, и ушел в пустынную местность. Жил в дупле дерева, был его духом, как и Павел Обнорский, живший много позже в России, в Комельском лесу. И – как Тихон Медынский под Калугой. Иоанн подвизался на Балканах, в Рыльских горах. Там тоже, как и в русском Рыльске, течет река Рыло. Названия одного корня. Но подход к объяснению этого названия у русских и болгар разный. Болгарская река рыла себе русло, пробиваясь

через горы, и поэтому названа Рыло. А у нас было так: жила-была на свете свинья (еще до черта, Ивана и лыцаря), которая рыла своим свиным рылом землю и отрыла родник, который и стал истоком реки Рыло. Голова той свиньи теперь красуется на гербе города Рыльска. На мой вкус русское топонимическое объяснение и глубже и основательней, чем болгарское.

Но вернемся к Иоанну. Отшельника, скрывавшегося от людей, в конце концов обнаружили. Овцы вывели пастухов к тому дереву, где он жил. И началось паломничество. Посетители, жаждавшие духовного и физического исцеления, так докучали святому человеку, что он бежал (русские святые тоже обычно так делали) дальше в горы. И поселился на неприступной скале под открытым небом. Но через годы все же спустился и на месте, где жил когда-то в дупле, основал монастырь, называемый Рыльским. Самый знаменитый монастырь в Болгарии. Умер Иоанн в 946 году. И был похоронен в основанной им обители. (см. приложение №5)

В 976 году он явился Рыльской братии. Велел откопать свои мощи и перенести их в Средец (так тогда называлась София). Это было исполнено. Однако перед тем, как отправить мощи в столицу, монахи отделили от них правую руку. А когда кому-то из них пришлось эмигрировать в русские земли, он (или они) взяли руку с собой. Скорей всего это было уже после крещения Руси Владимиром (988). Неизвестно, почему они не остановились в Киеве, а отправились в Рыльск. Вероятно, считали совсем не случайным созвучие русских и болгарских названий.

На горе Ивана Рыльского в русском городе Рыльске когда-то была церковь (сперва деревянная, а потом и каменная) во имя Иоанна Рыльского. В ней, как считают рыляне, хранилась рука болгарского святого. Куда (и когда) она потом подевалась – бог весть. Болгары руку искали. Еще в 19-м веке монахи болгарского Рыльского монастыря пытались наводить справки о том, где бы она могла быть. Но ответа не получили. Тем не менее, многие до сих пор верят, что рука преподобного Иоанна рано или поздно обнаружится. И именно в Рыльске.

Анкетирование.

1. Считаете ли Вы, что гора Иоанна Рыльского является памятником культуры города Рыльска.

Да Нет

2. Часто ли вы посещаете гору Иоанна Рыльского?

Да часто Нет не часто Очень редко

3. Хотели бы Вы видеть на горе Иоанна Рыльского какой-либо музей?

Да Нет Мои предложения



Фото . Современное состояние горы




Фото. Гора Иоанна Рыльского в далеком прошлом




Фото . Старый город Рыльск




Фото . Икона Иоанна Рыльского



Создание макета « гора Иоанна Рыльского как цент туризма г. Рыльска»



Презентация проекта https://vk.com/shkola4rylsk?w=wall-111209759_2453

06 апреля 2023 года в городском Доме Культуры состоялось общественное обсуждение по созданию этнографического парка «Гора Иоанна Рыльского». В мероприятии приняли участие жители города, общественные деятели, депутаты, руководители предприятий, краеведческого музея и образовательных учреждений. Глава города Рыльска Сергей Курносков познакомил собравшихся с концепцией этнографического парка, который разместится на горе Иоанна Рыльского и станет новой точкой притяжения гостей и туристов нашего города.

Волонтерам из эко-отряда "Добрята" Владиславу Семенюку и Егору Шершневу (руководитель Татьяна Толстова) предоставили возможность презентовать проект **«Рыльский Кремль – гора Иоанна Рыльского, как туристический центр города Рыльска»**.

"Мы живем в одном из уникальнейших регионов России - Курской области, которая богата своей историей, природными ресурсами, знаменита своими жителями. А наш город Рыльск – древний уездный город Курской области, который каждый год посещают большое количество туристов, гостей и паломников. Познакомившись с историей города, они погружаются в его архитектуру, быт, природу данного исторического места....

Надеемся, что наш проект «Рыльский Кремль – гора Иоанна Рыльского, как туристический центр города Рыльска» будет способствовать развитию туристической инфраструктуры нашего города и станет его новым общественным пространством!" , - сказали добровольцы.



