

Портфолио проекта.

Название проекта	История образования Хабаровского края: изучаем, играя.
Руководитель проекта	Зеленская Мария Васильевна, учитель истории
Авторы проекта	Лизунова Мария, ученица 10 класса; Климов Кирилл, ученик 10 класса.
Цель	создание настольной игры об истории образования Хабаровского края с целью патриотического воспитания школьников.
Задачи	<ol style="list-style-type: none">1. Изучить литературу, проанализировать информационные источники с целью отбора материала для проекта.2. Провести анкетирование среди обучающихся МКОУ СОШ №1 им. В. С. Богатырева р.п. Охотск с целью выявления уровня знаний об истории образования Хабаровского края.3. Проанализировать результаты анкетирования с целью создания настольной игры.4. Разработать настольную игру об истории образования Хабаровского края.
Актуальность	<p>В нынешней кризисной ситуации. Российское общество и президент, заинтересованы в том, чтобы российская молодёжь формировалась с опорой на существующие социальные, культурные, этнические, исторические и патриотические традиции нашего Отечества.</p> <p>Нами было проведено анкетирование среди</p>

	<p>обучающихся 6-11 классов МКОУ СОШ №1 им. В.С. Богатырева р.п. Охотск. В общем было опрошено 98 обучающихся. 89,3% опрошенных (обучающихся 6-8 классов) неправильно ответили на заданные им вопросы, среди обучающихся 9-11 классов 77,5% не справились с заданием. Основываясь на данных анкетирования, я пришла к выводу, что большая часть школьников не знает историю образования и развития родного края.</p>
Краткое содержание проекта	<p>Проект состоит из введения, трёх глав и заключения. Во введении описаны актуальность, цель и задачи проекта. Первая и вторая главы – теоретические. В них систематизирован материал об истории образования Хабаровского края и каждого из районов, входящих в его состав. Третья глава – практическая. В ней дано описание игры «Знаешь ли ты Хабаровский край?» и технология проведения данной игры. В заключении подведены итоги работы над проектом, соотнесена цель и конечный результат, описана практическая значимость продукта проекта.</p>
Срок реализации	Сентябрь 2022 года-май 2023 года.
Количественные результаты	Проект был реализован в Охотском муниципальном районе. Каждое общеобразовательное учреждение провело игру в 6-11 классах, всего приняло участие в реализации проекта 780 человек.

МУНИЦИПАЛЬНОЕ КАЗЕННОЕ ОБЩЕОБРАЗОВАТЕЛЬНОЕ
УЧРЕЖДЕНИЕ СРЕДНЯЯ ОБЩЕОБРАЗОВАТЕЛЬНАЯ ШКОЛА
№ 1 ИМ. В. С. БОГАТЫРЕВА Р.П. ОХОТСК

Проект по теме: «История образования
Хабаровского края: изучаем, играя»

р.п. Охотск

2023

Содержание

Введение.....	6
1. Хабаровский край.....	8
2. Районы Хабаровского края.....	13
2.1. Амурский муниципальный район.....	13
2.2. Комсомольский муниципальный район.....	13
2.3. Бикинский муниципальный район.....	14
2.4. Ванинский муниципальный район.....	15
2.5. Верхнебуреинский муниципальный район.....	16
2.6. Вяземский муниципальный район.....	16
2.7. Аяно-Майский муниципальный район.....	17
2.8. Нанайский муниципальный район.....	18
2.9. Николаевский муниципальный район.....	19
2.10. Охотский муниципальный район.....	20
2.11. Муниципальный район им. Лазо.....	21
2.12. Муниципальный район им. Полины Осипенко.....	22
2.13. Советско-Гаванский муниципальный район.....	23
2.14. Солнечный муниципальный район.....	23

2.15. Тугуро-Чумиканский муниципальный район.....	24
2.16. Ульчский муниципальный район.....	25
2.17. Хабаровский муниципальный район.....	26
3. Роль игры в учебном процессе.....	28
3.1. Игра как учебный метод.....	28
3.2. Учебная игра «Знаешь ли ты Хабаровский край?».....	31
4. Заключение.....	40
Список литературы.....	41
Приложение №1.....	42
Приложение №2.....	43
Приложение №3.....	44
Приложение №4.....	48
Приложение №5.....	51

Введение.

В последнее время российская молодёжь стала меняться, становясь все более негативно настроенной по отношению к окружающим, к представителям других наций, к своему городу, Родине. Агрессия и негативизм стали проявляться чаще, активно демонстрируется ориентация на Запад и западные ценности.

Меняются приоритеты, благодаря интернету стало формироваться новое общество потребителей, для которых ценности нижнего порядка (внешний вид, еда, гаджеты и т.д.) являются жизненными приоритетами.

Социологи отмечают, что кризис происходит в душах людей. Отсюда одним из острых вопросов является вопрос патриотизма современной молодёжи.

Выбранная мною тема **актуальна** в нынешней кризисной ситуации. Российское общество и президент, заинтересованы в том, чтобы российская молодёжь формировалась с опорой на существующие социальные, культурные, этнические, исторические и патриотические традиции нашего Отечества.

Цель работы: создание настольной игры об истории образования Хабаровского края для патриотического воспитания школьников.

Задачи работы:

1. Изучить литературу, проанализировать информационные источники с целью отбора материала для проекта.
2. Провести анкетирование среди обучающихся МКОУ СОШ №1 им. В. С. Богатырева р.п. Охотск с целью выявления уровня знаний об истории Хабаровского края.

3. Проанализировать результаты анкетирования с целью создания настольной игры.
4. Разработать настольную игру об истории образования Хабаровского края.

Практическая значимость моей работы заключается в использовании настольной игры учителями, обучающимися, родителями при подготовке к занятиям и мероприятиям по патриотическому воспитанию.

Глава 1. Хабаровский край.

Хабаровский край — субъект Российской Федерации, расположен на Дальнем Востоке России. Административный центр — город Хабаровск. Хабаровский край образован **20 октября 1938 года** указом Президиума Верховного Совета СССР «О разделении Дальневосточного края на Хабаровский и Приморский края». Граничит на севере с Магаданской областью и Республикой Саха (Якутия), на западе с Амурской областью, на юго-западе с Еврейской автономной областью и КНР, на юго-востоке с Приморским краем.

С северо-востока и востока омывается Охотским морем, с юго-востока Японским морем. От острова Сахалин отделяется проливами Татарский и Невельского. Помимо основной, континентальной части, в состав края входят несколько островов, среди них самые крупные — Шантарские. Общая протяжённость береговой линии — около 2500 км, включая острова — 3390 км.

Край занимает территорию площадью 787 633 км² — 4-е место среди субъектов Российской Федерации. Население края — 1292944(2021). Часть южной границы Хабаровского края является государственной границей России с КНР.

Население Хабаровского края

Численность населения края по данным Росстата составляет 1292944 чел.(2021). Плотность населения — 1,64 чел./км² (2021). Городское население — 83,53%(2020).

В целом Хабаровский край — один из самых малонаселённых регионов России, что обусловлено, во-первых, общим экономическим упадком постсоветского времени, а во-вторых — суровостью местного климата, сравнимой с районами Крайнего Севера.

Средняя плотность населения в крае 1,64 чел./км², в северных и центральных районах региона она не превышает 0,1 — 0,2 чел./км², что

соответствует показателям крайнего севера. К северу от Комсомольска более-менее крупные населённые пункты практически отсутствуют. Только более южные, развитые районы заселены плотнее — от 1 до 6 чел./км². Численность населения края из-за отрицательного естественного прироста постоянно уменьшается.

География

Основные горные хребты — Сихотэ-Алинь, Сунтар-Хаята, Джугджур, Буреинский, Дуссе-Алинь, Ям-Алинь. Высочайшая точка — гора Берилл (2933 м), низшая — уровень моря. Территория края простирается с юга на север на 1800 км, с запада на восток — на 125—750 км. Общая площадь территории края составляет 788 600 км², это 4,5 % всей территории страны. По территории он немного превосходит Иркутскую область, занимая 4-е место по территории среди субъектов России, а также Новую Гвинею — 2-й по величине остров в мире. Лесной фонд составляет 75,5 млн га 755 тыс. км², лесные земли 59,2 млн га 592 тыс. км². По территории примерно сопоставима с Турцией.

Административно-территориальное деление

В рамках административно-территориального устройства, край включает административно-территориальные и территориальные единицы: 6 городов краевого значения (Хабаровск, Комсомольск-на-Амуре, Амурск, Бикин, Николаевск-на-Амуре, Советская Гавань), 5 внутригородских районов (5 районов Хабаровска); 17 районов, 1 город районного значения (Вяземский), 18 рабочих посёлков, 412 сельских населённых пунктов.

В рамках муниципального устройства, край включает в себя 2 городских округа и 17 муниципальных районов, на территории которых располагаются 22 городских поселения и 191 сельское поселение.

Экономика Хабаровского края

По объёмам производства, накопленному производственному, научно-техническому, кадровому потенциалу ведущими в промышленности края являются:

- Производство машин и оборудования
- Химическое производство
- Производство транспортных средств
- Производство электронного оборудования
- Metallургическое производство
- Производство готовых металлических изделий

Машиностроение и металлообработка: океанские и речные суда (АО «Амурский судостроительный завод», АО «Хабаровский судостроительный завод»), самолёты (Комсомольский-на-Амуре авиационный завод имени Ю.А. Гагарина), металлорежущие станки, литейные машины («Амурлитмаш») и др.

Чёрная металлургия: прокат чёрных металлов, сталь (АО «Амурметалл»).

Лесная, деревообрабатывающая и целлюлозно-бумажная промышленность: деловая древесина, фанера, ДСП.

Горнодобывающая промышленность: уголь, руда цветных металлов, оловянный и медный концентраты (АО «Солнечный горнообогатительный комбинат»).

Химическая промышленность: заводы — сернокислотный, кислородный, шиноремонтный, синтетических моющих средств, химико-фармацевтический, гидролизный и биохимический, нефтепереработка Комсомольский нефтеперерабатывающий завод, Хабаровский нефтеперерабатывающий завод (ННК).

Рыбная (АО «Морские ресурсы»), а также **пищевая** и **лёгкая промышленность**.

Главные промышленные центры: города — Хабаровск, Комсомольск-на-Амуре, Советская Гавань, Николаевск-на-Амуре, Амурск.

Посевы овса, ячменя, пшеницы, сои, картофеля. Овощеводство. Молочно-мясное скотоводство. Птицеводство, пчеловодство.

В южной части края проходят Транссибирская, в центральной части - Байкало-Амурская железнодорожные магистрали.

Развит морской транспорт. Порты: Ванино (действует паромная переправа Ванино — Холмск), Николаевск-на-Амуре, Охотск, Де-Кастри.

Месторождения золота, олова, алюминия, железа, каменного и бурого угля, графита.

Образование

В Хабаровском крае действует более 20 высших учебных заведений и их филиалов.

Культура

В настоящее время сеть учреждений культуры края насчитывает 657 единиц (из них: 6 театров, краевая филармония, 18 музеев (с филиалами), 7 кинотеатров, краевой колледж искусств, 44 детские школы искусств (с филиалами), 4 парка культуры и отдыха, 2 зоосада и 2 ботанических сада, краевой цирк, 312 библиотек, 258 культурно-досуговых учреждения, научно-производственный центр по охране и использованию памятников истории и культуры).

Органы власти

Губернатор края является высшим должностным лицом исполнительной власти края. Он также представляет край в отношениях с федеральными органами России и с органами государственной власти других субъектов Российской Федерации.

Высшим исполнительным органом государственной власти Хабаровского края является Правительство Хабаровского края, которое с 24 сентября 2021 года возглавляет губернатор Дегтярёв Михаил

Владимирович. Постоянно действующим представительным и законодательным органом власти является Законодательная Дума Хабаровского края. Количественный состав Законодательного Собрания насчитывает 36 депутатов, избранных на пять лет, из которых 24 депутата избираются по одномандатным избирательным округам и 12 депутатов — по единому избирательному округу, образуемому на всей территории края, пропорционально числу голосов, поданных за списки кандидатов в депутаты, выдвинутые избирательными объединениями в соответствии с законодательством о выборах.

Судебную власть в Хабаровском крае осуществляют суды, входящие в единую судебную систему Российской Федерации.

Награды

- Орден Ленина(1965)

Глава 2. Районы Хабаровского края.

2.1. Амурский муниципальный район.

Амурский район - административно-территориальная единица(район) и муниципальное образование (муниципальный район) в Хабаровском крае Российской Федерации.

1 февраля 1963 года в составе Хабаровского края был образован Амурский промышленный район с центром в посёлке городского типа Амурск.

В Амурский муниципальный район входят 10 муниципальных образований нижнего уровня, в том числе 2 городских и 8 сельских поселений. В Амурском районе 35 населённых пунктов, в том числе 2 городских (1 из которых город и 1 посёлок городского типа) и 33 сельских.

Административный центр - Амурск.

Амурский район расположен в центральной части Хабаровского края. Общая площадь района — 16 678,58 км². На западе и юго-востоке район граничит с Хабаровским районом, на севере — с Комсомольским районом, на востоке — с Нанайским районом, на юге — с Еврейской автономной областью. Основной водной артерией в северной части района является река Амур. В северной части района протекает река Эльбан, впадающая в озеро Омми. В средней части района с запада на восток протекает река Харпи, впадающая в озеро Болонь. С запада на восток на территории района протекают реки: Сельгон, Алькан, Укур, Дирга, Дарга и другие, которые имеют множество притоков. На юге протекает река Тунгуска. На территории района расположено несколько озёр, в том числе 3 больших - Болонь, Падали, Омми.

2.2. Комсомольский муниципальный район.

Комсомольский район - административно-территориальная единица(район) и муниципальное образование (муниципальный район) в Хабаровском крае Российской Федерации.

Комсомольский район впервые был образован 4 января 1926 года, с 1939 года Комсомольский район находится в составе Хабаровского края.

В Комсомольском районе 35 населённых пунктов, а также, входит 21 муниципальное образование со статусом сельского поселения, а также 1 межселенная территория без какого-либо статуса муниципального образования.

Административный центр - Комсомольск-на-Амуре.

Комсомольский район расположен в центральной части Хабаровского края. Общая площадь района — 25 230 км². Район граничит на севере с Солнечным районом, на востоке — с Ульчским, на юго-востоке — с Ванинским, на юге — с Нанайским, на западе — с Амурским. Выхода к морю не имеет. Район относится к местностям, приравненным к районам Крайнего Севера.

Район занимает право- и левобережье реки Амур. К правому берегу Амура подходят горные отроги системы Сихотэ-Алиня, местами отодвигаются от берега, уступая место низменным равнинам поймы.

Рельеф левого берега реки Амура и нижней части бассейна её притока Горина имеет более сложный характер — здесь широко распространены невысокие плосковершинные возвышенности.

2.3. Бикинский муниципальный район.

Бикинский район - административно-территориальная единица(район) и муниципальное образование (муниципальный район) в Хабаровском крае Российской Федерации.

17 ноября 1932 года был образован Бикинский район, а уже в 1934 году вошёл в состав Хабаровского края.

В Бикинский муниципальный район входят 9 муниципальных образований нижнего уровня, в том числе 1 городское и 8 сельских поселений. В Бикинском районе 12 населённых пунктов.

Административный центр - город Бикин.

Район расположен в южной части Хабаровского края на границе России с Китаем и Хабаровского края с Приморским краем. Хребет Стрельникова формирует южную границу района. От него на север отходят смежные Дубовый, Длинный и Зубчатый хребты. Западная граница района проходит по реке Уссури, там же на протяжении 67 километров проходит государственная граница России с Китаем. Общая площадь района составляет 2 483,01 км², что делает Бикинский район самым маленьким районом в Хабаровском крае.

2.4. Ванинский муниципальный район.

Ванинский район - административно-территориальная единица(район) и муниципальное образование (муниципальный район) в Хабаровском крае Российской Федерации.

Указом Президиума Верховного Совета РСФСР от 27 декабря 1973 года в Хабаровском крае образован Ванинский район с центром в рабочем посёлке Ванино.

В Ванинский муниципальный район входят 10 муниципальных образований нижнего уровня, в том числе 3 городских и 7 сельских поселений. В Ванинском районе 20 населённых пунктов, в том числе 3 городских(пгт) и 17 сельских.

Административный центр - пгт Ванино.

Ванинский район занимает юго-восточную часть края по побережью Татарского пролива и простирается с севера на юг на 245 км. Протяжённость территории с запада на восток колеблется от 90 до 155 км. Общая площадь района 25 910 км². Район расположен на двух крупных тектонических разломах, что говорит о незавершённости геологического формирования территории и отсутствия плодородных почв. Наивысшая точка района — гора Командная (1628 м над уровнем моря), расположена в центре хребта Большой Кит; также здесь находится вершина Пинда. По горе Быгда проведена граница между Комсомольским и Ванинским районами, по горе Таунга — граница с Нанайским районом. Крупнейшие

реки Ванинского района — Тумнин, имеющая протяжённость свыше 364 километров и Хуту — 230 км.

Ванинский район приравнен к районам Крайнего Севера.

2.5. Верхнебуреинский муниципальный район.

Верхнебуреинский район - административно-территориальная единица (район) и муниципальное образование (муниципальный район) в Хабаровском крае Российской Федерации.

Район был образован 14 июня 1927 года, а в 1938 году вошёл в состав Хабаровского края.

Административный центр - пгт Чегдомын.

Верхнебуреинский район расположен в западной части Хабаровского края. Граничит на западе с Амурской областью, на юге с Еврейской автономной областью на севере с районом имени Полины Осипенко, на востоке с Солнечным и Хабаровским районами Хабаровского края. Наибольшая протяжённость района с юга на север 370 км, с запада на восток 300 км. Территория района большей частью находится в области занятой болотами и горными хребтами, основные из которых: Малый Хинган, Буреинский, Дуссе-Алинь.

Общая площадь района 63 770 км². Верхнебуреинский район приравнен к районам Крайнего Севера.

Основные реки: Амгунь, Буряя, Ниман, Тырма, Туюн, Ягдынья и другие.

2.6. Вяземский муниципальный район.

Вяземский район - административно-территориальная единица(район) и муниципальное образование (муниципальный район) в Хабаровском крае Российской Федерации.

Вяземский район с центром в селе Вяземское был образован 22 июля 1934 года. 12 января 1965 года этот район был преобразован в Вяземский район Хабаровского края.

Сегодня в состав района входят 19 поселений: 2 городских и 17 сельских. В Вяземский муниципальный район входят 19 муниципальных образований нижнего уровня, в том числе 1 городское и 18 сельских поселений. В Вяземском районе 24 населённых пункта, в том числе 1 городской(город) и 23 сельских.

Административный центр - Вяземский.

Вяземский район находится на юге края. На севере и востоке граничит с районом имени Лазо, на юге — с Бикинским районом, на западе, по реке Уссури — с Китайской Народной Республикой.

Общая площадь района — 4318 км².

Территория района находится в области средневысотных складчатых гор и межгорных равнин юга Дальнего Востока. Восточная и юго-восточная часть района представлена отрогами Сихотэ-Алиня, западная и северо-восточная часть района представляет собой равнину с большим количеством заболоченных и закочкаранных понижений. Освоению равнинных участков мешают заболоченность и закочкаранность.

Крупная река — Уссури. Подхорёнок — вторая по величине река в Вяземском районе. Все остальные реки впадают в Уссури, они мелководные и маловодные. Крупных озёр в районе нет, малые пойменные озёра находятся в долине Уссури.

2.7. Аяно-Майский муниципальный район.

Аяно-Майский район - административно-территориальная единица(район) и муниципальное образование (муниципальный район) в Хабаровском крае Российской Федерации.

Аяно-Майский район был образован 10 декабря 1930 года. В 1956 году район перешёл в прямое подчинение Хабаровского края.

В Аяно-Майский муниципальный район входят 4 муниципальных образования нижнего уровня со статусом сельских поселений, а также 1 межселенная территория без какого-либо статуса муниципального

образования. В Аяно-Майском районе 11 населённых пунктов(все - сельские).

Административный центр - Аян.

Аяно-Майский район является одним из отдалённых северных районов Хабаровского края. Территория района занимает площадь 167 228,6 км² (1-е место среди районов края). Район граничит на северо-востоке на протяжении 360 км с Охотским районом, на севере, северо-западе и западе на протяжении 870 км — с Республикой Саха (Якутия), на юго-западе на протяжении 120 км — с Зейским районом Амурской области, и на юге на протяжении 340 км — с Тугуро-Чумиканским районом Хабаровского края. На востоке Аяно-Майский район омывается водами Охотского моря, общая протяжённость береговой линии района — 390 км. Общая же протяжённость границ района составляет 2080 км. Аяно-Майский район является районом Крайнего Севера.

Основные реки: Юдома, Мая, Учур. Основной горный хребет — Джугджур, длина около 700 км, максимальная высота 1906 м (гора Топко). Является водоразделом бассейна Алдана и Охотского моря.

2.8. Нанайский муниципальный район.

Нанайский район - административно-территориальная единица(район) и муниципальное образование (муниципальный район) в Хабаровском крае Российской Федерации.

Нанайский район в СССР был образован постановлением Президиума Дальневосточного Краевого Исполнительного Комитета Советов РК и КД от 21 июня 1934 года.

В Нанайский муниципальный район входят 14 муниципальных образований нижнего уровня со статусом сельских поселений. В Нанайском районе 20 населённых пунктов.

Административный центр - Троицкое.

Район граничит с Хабаровским, Амурским, Комсомольским, Ванинским, Советско-Гаванским и имени Лазо районами Хабаровского

края, а также — с Приморским краем. Удалённость от краевого центра — 200 км. Район расположен в центральной части Хабаровского края на Средне-Амурской низменности, ограниченной Сихотэ-Алинем и хребтами левобережья реки Амур. Площадь территории района 27800 км².

Крупнейшие реки: Амур, Мокен, Анюй и др.

2.9. Николаевский муниципальный район.

Николаевский район - административно-территориальная единица(район) и муниципальное образование (муниципальный район) в Хабаровском крае Российской Федерации.

Николаевский район был образован 12 января 1965 года с центром в городе Николаевске-на-Амуре.

В Николаевский муниципальный район входят 14 муниципальных образований нижнего уровня, в том числе 3 городских и 11 сельских поселений, а также 1 межселенная территория без какого-либо статуса муниципального образования. В Николаевском районе 28 населённых пунктов, в том числе 3 городских (из которых 2 рабочих посёлка (пгт) и 1 город) и 25 сельских.

Административный центр - Николаевск-на-Амуре.

Николаевский район расположен в восточной части Хабаровского края. Территория района занимает площадь 17 188,3 км². Район граничит на северо-западе — с Тугуро-Чумиканским районом, на западе, юго-западе и юге — с Ульчским районом Хабаровского края. На севере-северо-востоке Николаевский район омывается водами Охотского моря, на востоке — Татарского пролива. Расстояние до краевого центра, г. Хабаровска — 997 км. Основные реки: Амур. По территории района река Амур протекает с запада на восток на протяжении 80 км. Николаевский район приравнен к районам Крайнего Севера.

2.10. Охотский муниципальный район.

Охотский район - административно-территориальная единица(район) и муниципальное образование (муниципальный район) в Хабаровском крае Российской Федерации.

Район образован 4 января 1926 года, 20 октября 1938 года вошёл в состав Хабаровского края.

В Охотский муниципальный район входят 8 муниципальных образований нижнего уровня, в том числе 1 городское и 7 сельских поселений. В Охотском районе 13 населённых пунктов, в том числе 1 городской (рабочий посёлок) и 12 сельских.

Административный район - пгт Охотск.

Охотский район — самый северный район Хабаровского края, расположен вдоль северо-западного побережья Охотского моря. Длина береговой линии составляет 520 км. Общая площадь района — 162 830 км², максимальное удаление северо-восточной границы района от береговой линии — 360 км. Район граничит на севере и северо-западе с Республикой Саха(Якутия), на северо-востоке с Магаданской областью, на юго-западе с Аяно-Майским районом Хабаровского края. Является районом Крайнего Севера.

Поверхность района — система горных хребтов и отрогов (Джугджур, Юдомо-Майский, Прибрежный, Сунтар-Хаята, Юдомский, Ульбейский), прорезанных сетью речных долин. По побережью от реки Ульи до реки Иня идёт 200-километровая полоса — Приморская низменность, сливающаяся с Нижнекухтуйской равниной и достигающая наибольшего развития по рекам Охоте и Кухтую.

Основные реки: Ленский бассейн — Юдома, Мая, Аллах-Юнь; бассейн Охотского моря — Иня, Ульбея, Охота, Кухтуй, Урак; бассейн Восточно-Сибирского моря — Кулу (Кольма).

2.11. Муниципальный район им.Лазо.

Район им.Лазо - административно-территориальная единица(район) и муниципальное образование (муниципальный район) в Хабаровском крае Российской Федерации.

25 января 1935 года постановлением ВЦИК из состава Вяземского района был выделен Веринский район, с центром в поселке Переяславка. 20 февраля 1935 постановлением ВЦИК был переименован, району присвоили имя героя гражданской войны Сергея Лазо.

В муниципальный район имени Лазо входит 21 муниципальное образование нижнего уровня, в том числе 3 городских и 18 сельских поселений. В районе имени Лазо 52 населённых пункта, в том числе 3 городских (рабочих посёлка) и 49 сельских.

Административный центр - пгт Переясловка.

Район имени Лазо находится в южной части Хабаровского края и занимает территорию в 32,5 тыс. км². Район имени Лазо на севере граничит с Хабаровским районом, на северо-востоке — с Нанайским районом, на юге — с Вяземским районом, на юго-востоке — с Пожарским районом Приморского края, на востоке — с Тернейским районом Приморского края. Протяжённость района с севера на юг составляет 280 км, с запада на восток — 260 км. На западе по пограничной реке Уссури проходит российско-китайская граница.

Большую часть территории занимают низкогорья и среднегорья Сихотэ-Алиня, покрытые густым смешанным лесом. Высшая точка района — гора Ко, 2003 м.

Территория района характеризуется сейсмичностью в 6-7 баллов.

Большая часть территории района имени Лазо — бассейны реки Хор (с притоками) и Кия. На севере района находятся истоки рек Сита, Обор, Немта и Мухен (бассейн Амура).

2.12. Муниципальный район им. Полины Осипенко.

Район им. Полины Осипенко - административно-территориальная единица(район) и муниципальное образование (муниципальный район) в Хабаровском крае Российской Федерации.

Район имени Полины Осипенко был образован в 1926 году, до 1939 года назывался Кербинским. Переименован и назван в честь лётчицы, Героя Советского Союза Полины Денисовны Осипенко, совершившей в 1938 году беспосадочный перелёт по маршруту «Москва - Дальний Восток», закончившийся на территории данного района.

В муниципальный район входят 5 муниципальных образований нижнего уровня со статусом сельских поселений, а также 1 межселенная территория без какого-либо статуса муниципального образования. В районе имени Полины Осипенко 16 населённых пунктов.

Административный центр - село имени Полины Осипенко.

Район имени Полины Осипенко расположен в центральной части Хабаровского края. Территория района занимает площадь 34 970 км². Район граничит на севере — с Тугуро-Чумиканским районом, на востоке — с Ульчским районом, на юге — с Солнечным районом, на юго-западе — с Верхнебуреинским районом Хабаровского края, на западе — с Амурской областью. Район приравнен к районам Крайнего Севера.

Западную часть района занимают хребты Ям-Алинь, Дуссе-Алинь, Эткиль-Янканский, Меваджа и Кольтоурский; в восточной части параллельно реке Амгуни — хребет Кивун, Омальский, Омельдинский и Чаятын, в центральной части района — Нимелено-Чукчагирская низменность.

Основные реки района: Амгунь и её притоки — Нимелен, Нилан, Семи, Ольджикан, Уда, Сомни. Озёр всего около четырёх тысяч, крупнейшие — Чукчагирское (366 км²), Джевдоха (19 км²).

2.13. Советско-Гаванский муниципальный район.

Советско-Гаванский район - административно-территориальная единица(район) и муниципальное образование (муниципальный район) в Хабаровском крае Российской Федерации.

В 1925 году был образован Советский район. 12 января 1965 года район вошёл в состав Хабаровского края.

В Советско-Гаванский муниципальный район входят 5 муниципальных образований нижнего уровня, в том числе 4 городских и 1 сельское поселение, а также 1 межселенная территория без статуса муниципального образования. В Советско-Гаванском районе 9 населённых пунктов, в том числе 4 городских (из которых 3 рабочих посёлка (пгт) и 1 город) и 5 сельских.

Административный центр - город Советская Гавань.

Район расположен на побережье Татарского пролива Японского моря. Площадь района — 15,6 тысяч км². На севере Советско-Гаванский район граничит с Ванинским районом, на западе — с Нанайским районом, на юге — с Тернейским районом Приморского края. На востоке граница района проходит по побережью Татарского пролива, который отделяет его от острова Сахалин.

Вся территория района - горная. Значительную часть территории района занимает восточный макросклон хребта Сихотэ-Алинь. На юго-запад от агломерации вдоль береговой черты простирается хребет Советский с отметками до 560 м (гора Советская).

Советско-Гаванский район приравнен к районам Крайнего Севера.

2.14. Солнечный муниципальный район.

Солнечный район - административно-территориальная единица(район) и муниципальное образование (муниципальный район) в Хабаровском крае Российской Федерации.

Солнечный район образован 23 марта 1977 года в составе Хабаровского края Указом Президиума Верховного Совета РСФСР «Об

образовании Солнечного района с центром в посёлке городского типа Солнечном».

В Солнечный муниципальный район входят 11 муниципальных образований нижнего уровня, в том числе 1 городское и 10 сельских поселений. В Солнечном районе 18 населённых пунктов, в том числе 1 городской (рабочий посёлок) и 17 сельских.

Административный центр - пгт Солнечный.

Солнечный район расположен в центральной части края на левом берегу Амура, в долинах рек Амгунь, Эвур и Горин. Район граничит на севере — с районом имени Полины Осипенко, на северо-востоке — с Ульчским, Комсомольским районами, на юге — с Амурским, Хабаровским, на северо-западе — с Верхнебуреинским районами.

По характеру рельефа территория района делится на три части: западную, среднегорную, занятую Буреинским и Баджальским хребтами, низкогорную (северо-восток и восток) и срединную равнинную, которая представлена Эворон-Чукчагирской низменностью. Площадь района составляет 31 085,03 км².

Крупнейшие озёра района: Эворон, Амут.

Солнечный район приравнен к районам Крайнего Севера.

2.15. Тугуро-Чумиканский муниципальный район.

Тугуро-Чумиканский район - административно-территориальная единица (район) и муниципальное образование (муниципальный район) в Хабаровском крае Российской Федерации.

Тугуро-Чумиканский район был образован 4 января 1926 года, 23 января 1956 году район был включён в состав Хабаровского края.

В Тугуро-Чумиканский муниципальный район входят 5 муниципальных образований нижнего уровня со статусом сельских поселений, а также 1 межселенная территория без какого-либо статуса муниципального образования.

Административный центр - село Чумикан.

Тугуро-Чумиканский район — один из отдаленных районов Хабаровского края, приравнен к районам Крайнего Севера.

Территория района расположена в бассейне рек Уды и Тугура, с востока омывается водами Охотского моря, береговая линия которого изрезана многочисленными заливами. В состав района входят Шантарские острова— архипелаг из 15 островов.

Поверхность района представлена сложным сочетанием разнообразных форм рельефа, господствующее положение занимают горы. Максимальные отметки высот превышают 1000 м над уровнем моря на севере, 1500 м — на западе, 2300 м — на центральном участке южной границы. Равнинные пространства приурочены к долинам рек Уды и Тугура, а также к узкой полосе вдоль побережья.

Территория района занимает площадь 96080 км².

Район граничит на севере с Аяно-Майским районом, на северо-западе, западе и юго-западе — с Амурской областью, на юге — с районом имени Полины Осипенко, на юго-востоке — с Ульчским и Николаевским районами Хабаровского края.

2.16. Ульчский муниципальный район.

Ульчский район - административно-территориальная единица(район) и муниципальное образование (муниципальный район) в Хабаровском крае Российской Федерации.

Ульчский район был образован 17 января 1933 года, а в октябре 1938 года вошёл в состав Хабаровская края.

В Ульчский муниципальный район входят 18 муниципальных образований нижнего уровня со статусом сельских поселений. В Ульчском районе 32 населённых пункта.

Административный центр - село Богородское.

Ульчский район расположен в центрально-восточной части Хабаровского края, протянувшись вдоль реки Амур с севера на юг на

340 км. Территория района занимает площадь 39 310 км². Район граничит на юге — с Ванинским и Комсомольским районами, на северо-западе — с районом имени Полины Осипенко, на севере — с Николаевским районом. На востоке омывается водами Татарского пролива. Также приравнен к районам Крайнего Севера.

Территория района неоднородна, значительную её часть занимают Удыльско-Кизинская и Амуро-Амгуньская низменности. На северо-западе протянулся Чаятынский хребет со средними высотами в 500—600 метров, максимальными — до 980 метров.

Правобережье реки Амур представляет собой плато вулканического происхождения с высотами до 700—800 метров, расчленённое небольшими реками. Отдельные вершины здесь представляют конусы древних вулканов (вершины на мысах Сушева, Чихачева, в районе озёр Кади и Кизи). К югу от озера Кизи, в верховьях правого притока рек Яй и Муты простираются северные отроги Голого хребта Хумми, высшая его точка — гора Шаман — возвышается на 1182 метра.

Река Амур играет значительную роль в жизни населения и развитии экономики района. В неё впадают около 160 рек различной длины: Амгунь, Бичи, Пильда, Лимури, Яй и другие.

Самым крупным озером является озеро Удыль (площадь 390 км²), связанное с рекой Амур через Ухтинскую протоку. Другими крупными озёрами являются Кизи, Кади, Иркутское, Дудинское, Черемшанное, Халанское, Дальжинское, Акшинское.

2.17. Хабаровский муниципальный район.

Хабаровский район - административно-территориальная единица(район) и муниципальное образование (муниципальный район) в Хабаровском крае Российской Федерации.

Район был образован 31 мая 1937 года в составе Дальневосточного края, с 20 октября 1938 года — в составе Хабаровского края.

В Хабаровском районе 70 населённых пунктов, в том числе 1 городской (рабочий посёлок) и 69 сельских. В Хабаровский муниципальный район входят 27 муниципальных образований нижнего уровня, в том числе 1 городское и 26 сельских поселений.

Административный центр - город Хабаровск.

Хабаровский район расположен в юго-западной части Хабаровского края. На юго-западе граничит с КНР. Состоит из двух отдельных частей, разделённых территорией Амурского района и рекой Амур. Южная (правобережная) часть расположена вокруг города Хабаровска, а северная (левобережная) — по левому берегу реки Амур, в бассейне реки Тунгуска и её притоков.

Граничит со следующими районами Хабаровского края: с Солнечным и Верхнебуреинским на севере и северо-западе, с Амурским в центре, с районом имени Лазо на юге, с Нанайским — на востоке. На западе граничит с Еврейской автономной областью.

Основные реки — Амур, Уссури и Амурская притока, Сита, Обор, Тунгуска, Кур, Урми, Каменушка, Чирки, Осиновая. Петропавловское озеро — самое большое озеро района, связано с Амуром через протоки Кривая, Чепчики, Малышевская и Петропавловская. В районе также находится искусственное озеро Благодатное.

Глава 3. Роль игры в учебном процессе

3.1. Игра как учебный метод

Игра — это создание ситуации выбора и принятия решения, в которой воспроизводятся условия, близкие к реальным. В ней предполагаются такие роли участников, которые позволяют им осмыслить, пережить и освоить новые функции. В игре содержится конкретное событие или явление, подлежащее моделированию, и допускается отнесение игрового времени к любому периоду (настоящему, прошедшему, будущему).

Отличительными признаками игры можно назвать: имитацию в игре реального процесса с помощью модели; распределение ролей между участниками игры, их взаимодействие друг с другом; различие интересов у участников игры и появление конфликтных ситуаций; наличие общей игровой цели у всего коллектива, которая достигается в процессе взаимодействия игроков и объединяет всех ее участников; учет результатов деятельности; реализацию в игре цепочки решений, каждое из которых зависит от предыдущего, а также от решений, принимаемых другими участниками игры.

Имеются и другие классификации игр: управленческие, исследовательские, учебные и т.д.

Учебная игра определяется как модель взаимодействия ее участников в процессе достижения учебных целей, т.е. это игровая имитация конкретной проблемы управления (в частности, познавательной деятельности) с целью выработки наилучшего варианта решения.

В основу учебно-деловой игры положены следующие принципы:

- принцип имитационного моделирования конкретных условий и содержания соответствующего вида деятельности;

- принцип проблемности содержания учебной деловой игры и процесса его развертывания в познавательной деятельности;
- принцип совместной деятельности участников;
- принцип диалогического общения и взаимодействия партнеров;
- принцип двуплановости игровой учебной деятельности.

Игра (педагогическая или дидактическая) — это форма организации обучения, воспитания и развития личности, которая осуществляется педагогом на основе целенаправленно организованной деятельности учащихся по специально разработанному игровому сценарию с опорой на максимальную самоорганизацию учащихся при моделировании опыта человеческой деятельности.

В образовательной практике игровые формы обучения реализуется, как правило, посредством деловой игры, имеющей цель усиления практической направленности обучения, творческого применения полученных научных знаний и их закрепления.

Современные исследования показывают, что значение педагогических и дидактических возможностей игры достаточно велико, так как:

- активизируется и интенсифицируется процесс обучения посредством стимуляции мотивов учебной деятельности;
- воссоздаются межличностные отношения, моделирующие реальные условия социальной жизни;
- варьируется проблемность учебного материала за счет нивелирования сложностей его освоения;

Основными признаками игры как формы обучения являются:

1. Наличие проблемы, требующей решения.
2. Моделирование игровой ситуации, аналогичной социальной, профессиональной или научной проблеме.
3. Наличие участников игры, выполняющих игровые роли.
4. Активное взаимодействие игроков между собой и с педагогом.
5. Использование дополнительной игровой атрибутики.

6. Высокое эмоциональное напряжение участников.
7. Импровизационный характер действий игроков.

Учебные игры

Как известно, любая игра — это ролевое взаимодействие условно противоборствующих групп в форме развлечения или соревнования по поводу достижения определенной цели. Учебная игра заимствует из обычной игры соревнование, противоборство групп, ролевое поведение ее участников, развлекательный элемент и переводит групповое взаимодействие из сферы развлечения в плоскость «реального» поведения обучаемых в производственных, общественных условиях. Модели этих условий конструируются средствами учебного процесса таким образом, чтобы в них содержалась высокая концентрация сложных ситуаций, предназначенных для решения участниками игры, и чтобы имитируемые при этом процессы отражали жизнь, а решения — современный уровень науки.

Признаками учебной игры являются: имитация учебными средствами производственных или общественных условий, прямо связанных с одной из тем учебного курса; проблемное конструирование этапов игры и ситуаций; коллективное решение задач ее участниками; состязательное движение к цели; ролевое взаимодействие обучаемых; соблюдение принятых в игре правил; общественная значимость достигнутого в игре результата. Немаловажен при выборе данного вида практикума и интерес обучаемых к проблеме. Учебные игры не могут быть очень длительными, так как ограничены объемом учебных занятий.

3.2. Учебная игра «Знаешь ли ты Хабаровский край?»

Продукт проекта - настольная игра об истории образования Хабаровского края «Знаешь ли ты Хабаровский край?». Она разработана с целью её использования учителями, обучающимися, родителями при подготовке к занятиям и мероприятиям по патриотическому воспитанию.

Правила игры

В игре принимает участие две команды. Участникам необходимо придумать название команды и выбрать капитана.

В ходе игры участники узнают историю Хабаровского края, а делать это они будут, отвечая на определённые вопросы. Все вопросы разбиты на две категории - на синих карточках сложные, за правильный ответ на них команда получает 2 балла, на зелёных - лёгкие, с вариантами ответа, за правильный ответ на эти вопросы команда зарабатывает 1 балл.

Игру проводит ведущий. Команды по очереди называют уровень вопроса, ведущий зачитывает вопрос, на раздумывание командам даётся 30 секунд, по истечении времени капитаны поднимают руку, кто первый - та команда и отвечает. В случае неверного ответа команды, первой поднявшей руку, ход переходит к другой команде. Побеждает команда, набравшая наибольшее количество баллов.

Глава 4. Заключение

Работая над проектом, я изучила, проанализировала и систематизировала материал об истории образования и развитии Хабаровского края и его районов. Мною было проведено анкетирование среди обучающихся 6-11 классов МКОУ СОШ №1 им. В.С. Богатырева р.п. Охотск. В общем было опрошено 98 обучающихся. 89,3% опрошенных (обучающихся 6-8 классов) неправильно ответили на заданные им вопросы, среди обучающихся 9-11 классов 77,5% не справились с заданием. Основываясь на данных анкетирования, я пришла к выводу, что большая часть обучающихся МКОУ СОШ №1 им. В.С. Богатырева р.п. Охотск не знает историю образования и развития родного края.

В первой главе я подробно рассмотрела географическое положение, экономику, культуру, административно-территориальное деление, население, образование, органы власти и награды Хабаровского края. Вторая глава посвящена описанию районов, входящих в состав края. Третья глава – практическая, в ней описана роль игры в учебном процессе, технология проведения разработанной мною настольной игры «Знаешь ли ты Хабаровский край?» Данная игра была апробирована среди учащихся 10-х классов МКОУ СОШ №1 им. В.С. Богатырева р.п. Охотск, а также среди обучающихся школ Охотского района, таких как: МКОУ СОШ с.Арка, МКОУ СОШ имени С.С. Вострецова с. Вострецова, МКОУ СОШ им. В.Ф. Ермолина п.Новая Иня, МКОУ ООШ им. В.Ф. Черных п.Новое Устье.

Список литературы:

1. https://ru.wikipedia.org/wiki/Хабаровский_край
2. https://ru.wikipedia.org/wiki/Район_имени_Полины_Осипенко
3. https://ru.wikipedia.org/wiki/Район_имени_Лазо
4. https://ru.wikipedia.org/wiki/Хабаровский_район
5. https://ru.wikipedia.org/wiki/Ульчский_район
6. https://ru.wikipedia.org/wiki/Тугуро-Чумиканский_район
7. https://ru.wikipedia.org/wiki/Солнечный_район
8. https://ru.wikipedia.org/wiki/Советско-Гаванский_район
9. https://ru.wikipedia.org/wiki/Охотский_район
10. [https://ru.wikipedia.org/wiki/Николаевский_район_\(Хабаровский_край\)](https://ru.wikipedia.org/wiki/Николаевский_район_(Хабаровский_край))
11. https://ru.wikipedia.org/wiki/Нанайский_район
12. https://ru.wikipedia.org/wiki/Аяно-Майский_район
13. [https://ru.wikipedia.org/wiki/Вяземский_район_\(Хабаровский_край\)](https://ru.wikipedia.org/wiki/Вяземский_район_(Хабаровский_край))
14. https://ru.wikipedia.org/wiki/Верхнебуреинский_район
15. https://ru.wikipedia.org/wiki/Ванинский_район
16. https://ru.wikipedia.org/wiki/Бикинский_район
17. https://ru.wikipedia.org/wiki/Амурский_район

Приложение №1

Анкета для 6,7,8 классов по теме: «История образования Хабаровского края»

1. Когда был образован Хабаровский край?
2. Какие моря омывают Хабаровский край?
3. В каком городе Хабаровского выпускают гражданские и военные самолёты?
4. Назовите 3 животных, занесённых в Красную книгу, обитающих на территории Хабаровского края.
5. Какое самое знаменитое растение на Дальнем Востоке?
6. Самый крупный хищник нашей планеты. Весит 250-300 кг. Представить наши леса без него так же трудно, как Антарктиду без пингвинов, Африку - без львов, Арктику - без белых медведей. Что это за животное?
7. На какого зверя никогда не охотились нанайцы?

ОТВЕТЫ:

1. 20 октября 1938 г.
2. Охотское, Японское.
3. Комсомольск-на-Амуре.
4. Дальневосточный отшельник, Сфекодина хвостатая, Жужелица Шренка, Амурский тигр и т.п.
5. Женьшень.
6. Амурский тигр.
7. Тигр.

Приложение №2

Анкета для 9,10,11 классов по теме: «История образования Хабаровского края»

1. Когда был образован Хабаровский край?
2. Высшее должностное лицо Хабаровского края - это...
3. В каком году был принят современный герб Хабаровского края?
4. Кто из названных государственных деятелей никогда не был губернатором Хабаровского края? (1. Фургал С.И, 2. Шпорт В.И, 3. Соколов А.Н, 4. Ишаев В.И)
5. Назовите дату окончательного освобождения г. Хабаровска в годы Гражданской войны.
6. Какой город Хабаровского края был почти уничтожен в годы Гражданской войны?
7. В каком году карта Хабаровского края приобрела современные очертания?
8. Сколько муниципальных районов включает в себя Хабаровский край?
9. В каком году было присвоено почётное звание «Город воинской славы» г. Хабаровску?

ОТВЕТЫ:

1. 20 октября 1938 г.
2. Губернатор
3. 1994 г.
4. Соколов А.Н
5. 14 февраля 1922г.
6. Николаевск-на-Амуре
7. 1991г.
8. 17.
9. 2012 г.

Приложение №3

Ответы к игре «Знаешь ли ты Хабаровский край?»

Синие карточки

1. Какие районы Хабаровского края приравнены к району Крайнего Севера? (без выбора ответа)

Ответ: Ванинский, Комсомольский, Верхнебуреинский, Советско-Гаванский, Солнечный, Тугуро-Чумиканским, Николаевский, имени Полины Осипенко, Ульчский.

2. В честь кого назван район имени Лазо Хабаровского края? (без выбора ответа)

Ответ: В честь героя Гражданской войны Сергея Лазо.

3. Район имени Полины Осипенко почему так назван? (без выбора ответа)

Ответ: Район так назван в честь лётчицы, Героя Советского Союза Полины Осипенко.

4. Какие города Хабаровского края являются главными промышленными центрами? (без выбора ответа)

Ответ: Хабаровск, Комсомольск-на-Амуре, Советская Гавань, Николаевск-на-Амуре, Амурск.

5. В каких населённых пунктах Хабаровского края находятся морские порты? (без выбора ответа)

Ответ: Ванино, Николаевск-на-Амуре, Охотск, Де-Кастри.

6. В состав Хабаровского края, кроме основной части, входят несколько островов. Назовите самые крупные среди них. (без выбора ответа)

Ответ: Шантарские.

7. Какая гора является высочайшей точкой Хабаровского края?

Ответ: Берилл

8. Какой наградой и в каком году был вознаграждён Хабаровский край? (без выбора ответа)

Ответ: Орден Ленина(1965)

9. Что являются ведущими в промышленности Хабаровского края? (без выбора ответа)

Ответ: Производство машин и оборудования, химическое производство, производство транспортных средств, производство электронного оборудования, металлургическое производство, производство готовых металлических изделий.

10. Как раньше назывался район имени Полины Осипенко Хабаровского края? (без выбора ответа)

Ответ: Кербинским

Зелёные карточки

1. Какой район Хабаровского края является самым маленьким по площади?

- А) Хабаровский
- Б) Бикинский(правильно)**
- В) Аяно-Майский
- Г) Охотский

2. В каком году Вяземский район вошёл в состав Хабаровского края?

- А) 1930 год
- Б) 1946 год
- В) 1983 год
- Г) 1965 год(правильно)**

3. Территория какого района Хабаровского края занимает 1-е место по площади среди других районов Хабаровского края?

- А) имени Полины Осипенко
- Б) Ульчский
- В) Аяно-Майский(правильно)**
- Г) Николаевский

4. Какой район Хабаровского края является самым северным?

- А) Охотский(правильно)**
- Б) Нанайский
- В) Тугуро-Чумиканский
- Г) имени Лазо

5. Какое место занимает Хабаровский край по площади среди всех субъектов Российской Федерации?

- А) 10
- Б) 1
- В) 4(правильно)**
- Г) 7

6. Когда был образован Хабаровский край?

- А) 27 ноября 1956 года
- Б) 20 октября 1938 года(правильно)**
- В) 31 декабря 1925 года
- Г) 3 мая 1944 года

7. Сколько муниципальных районов входит в состав Хабаровского края?

- А) 17(правильно)**
- Б) 19
- В) 14
- Г) 24

8. Какими морями омывается Хабаровский край?

А) **Японское(правильно)**

Б) **Охотское(правильно)**

В) Чукотское

Г) море Лаптевых

9. Сколько процентов составляет площадь Хабаровского края от всей территории РФ?

А) 1%

Б) 14,9%

В) **4,5%(правильно)**

Г) 7,3%

10. В какой части Хабаровского края проходит Байкало-Амурская магистраль?

А) **центральной(правильно)**

Б) северо-восточной

В) юго-западной

Г) южной

11. В какой части Хабаровского края проходит Транссибирская магистраль?

А) **южной(правильно)**

Б) северной

В) центральной

Г) восточной

12. Сколько насчитывает депутатов количественный состав Законодательного состава Хабаровского края?

А) **36(правильно)**

Б) 35

В) 34

Г) 38

13. На территории какого района Хабаровского края находится искусственное озеро Благодатное?

А) Комсомольский

Б) **Хабаровский(правильно)**

В) Амурский

Г) Вяземский

14. Часть какой границы Хабаровского края является государственной границей России с КНР?

А) западной

Б) **южной(правильно)**

В) восточной

Г) северной

15. Какие районы являются районами Крайнего Севера?

А) Нанайский

Б) имени Лазо

В) **Охотский(правильно)**

Г) **Аяно-Майский(правильно)**

16. Сколько городов краевого значения включает в себя Хабаровский край?

А)5

Б)8

В)12

Г)**6(правильно)**

17. В каком году был образован Ульчский район Хабаровского края?

А)1935

Б)1921

В)**1933(правильно)**

Г)1909

18. Село Богородское административным центром какого района является?

А)**Ульчского(правильно)**

Б)Верхнебуреинского

В)Тугуро-Чумиканского

Г)Николаевского

19. Вся территория какого района горная?

А)**Советско-Гаванского(правильно)**

Б)Хабаровского

В)имени Полины Осипенко

Г)Солнечного

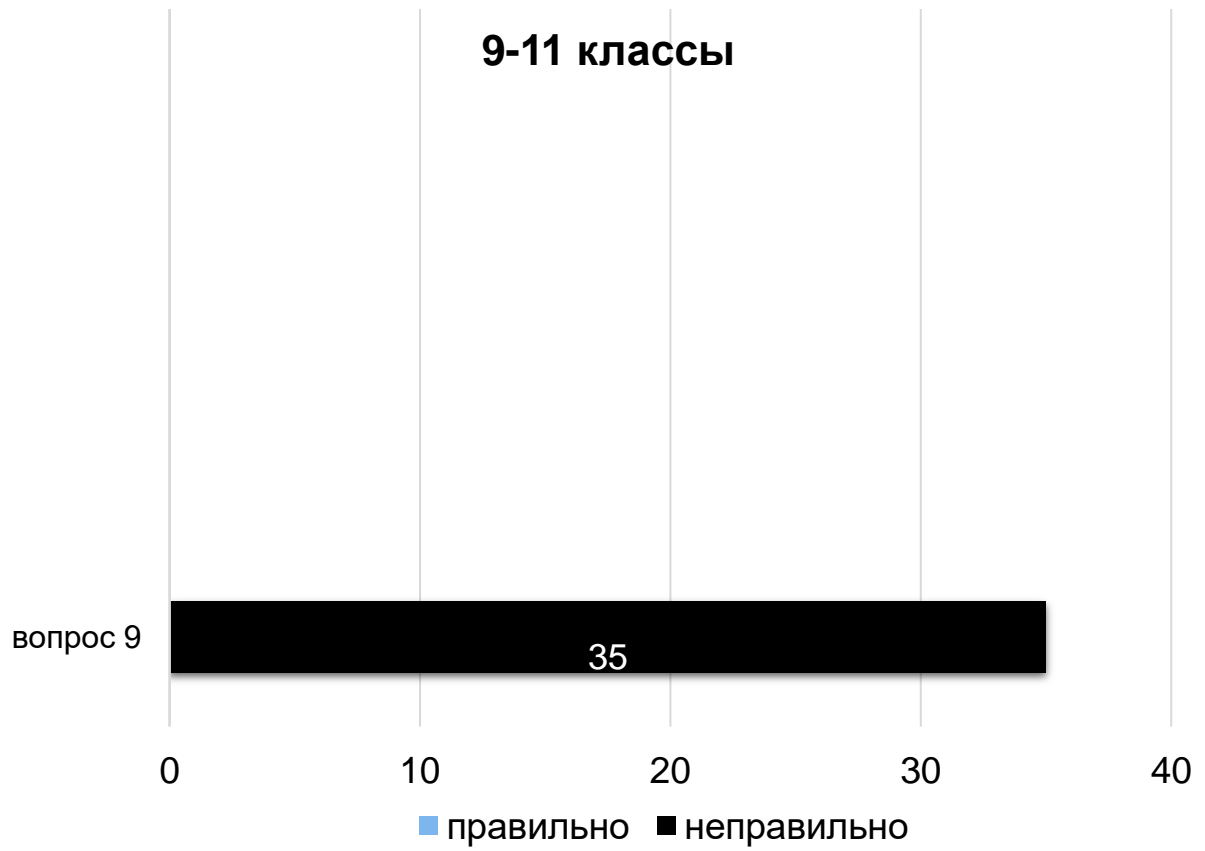
20. Какой город Хабаровского края является городом районного значения?

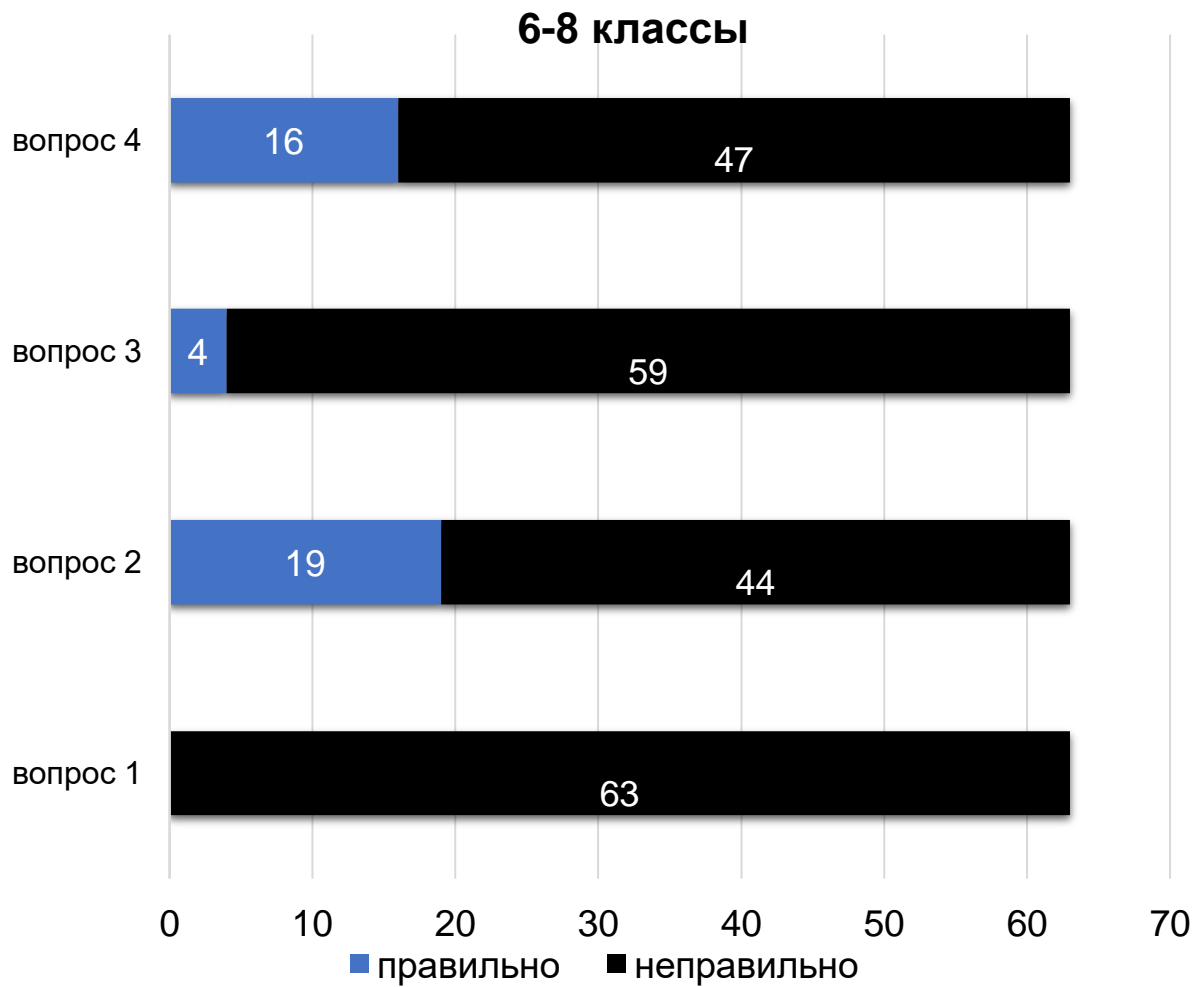
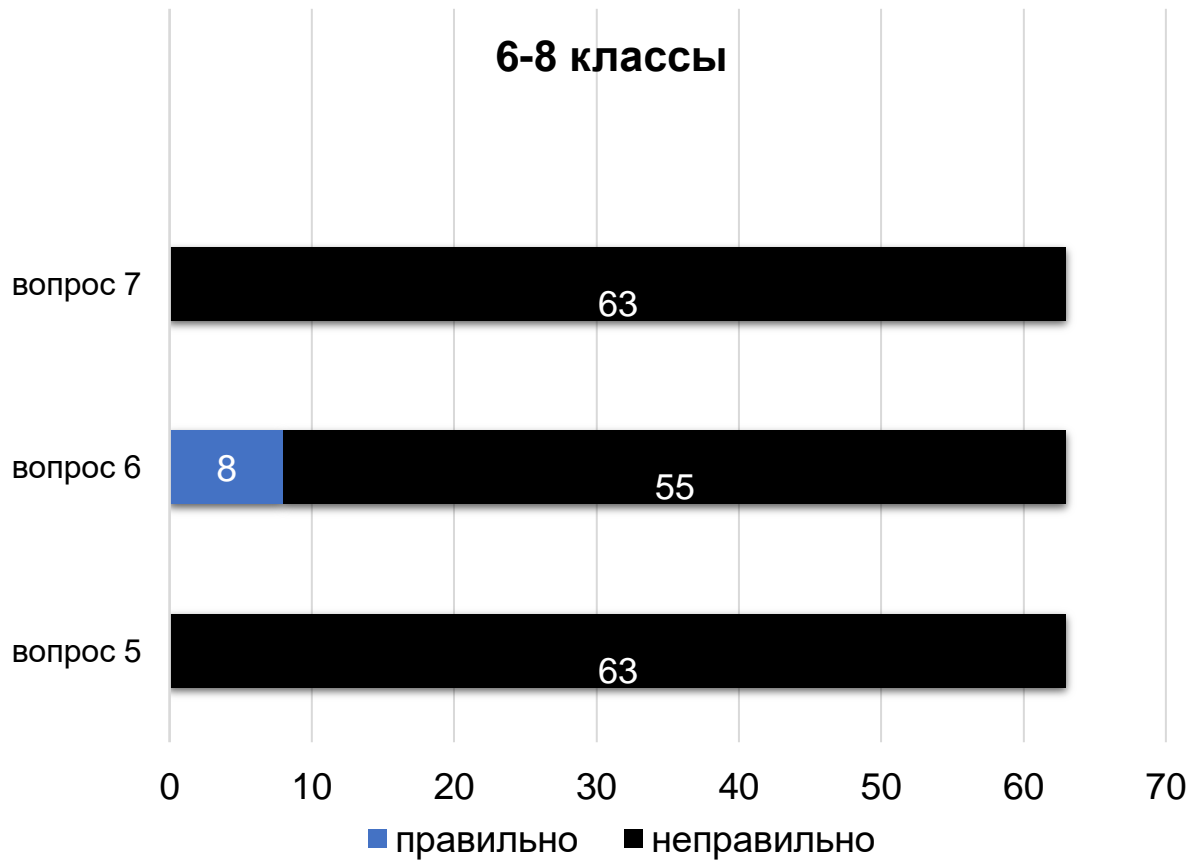
А)**Вяземский(правильно)**

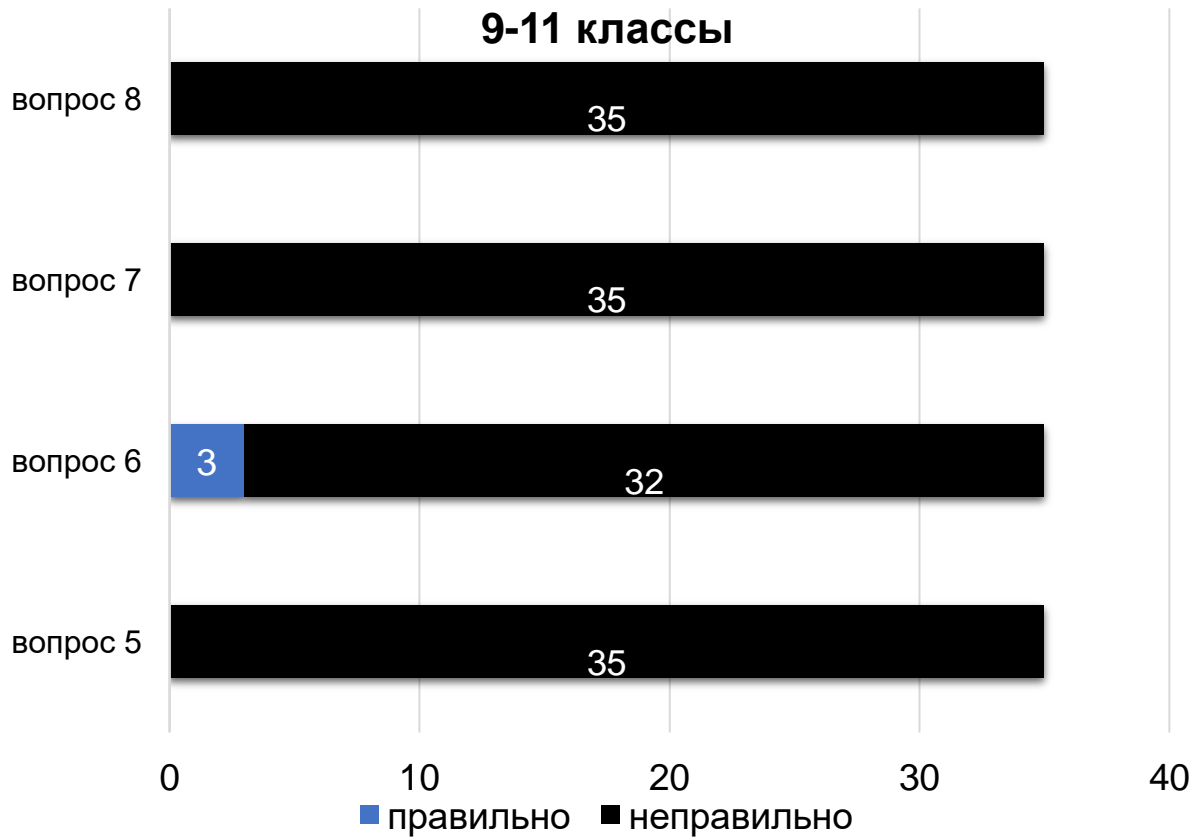
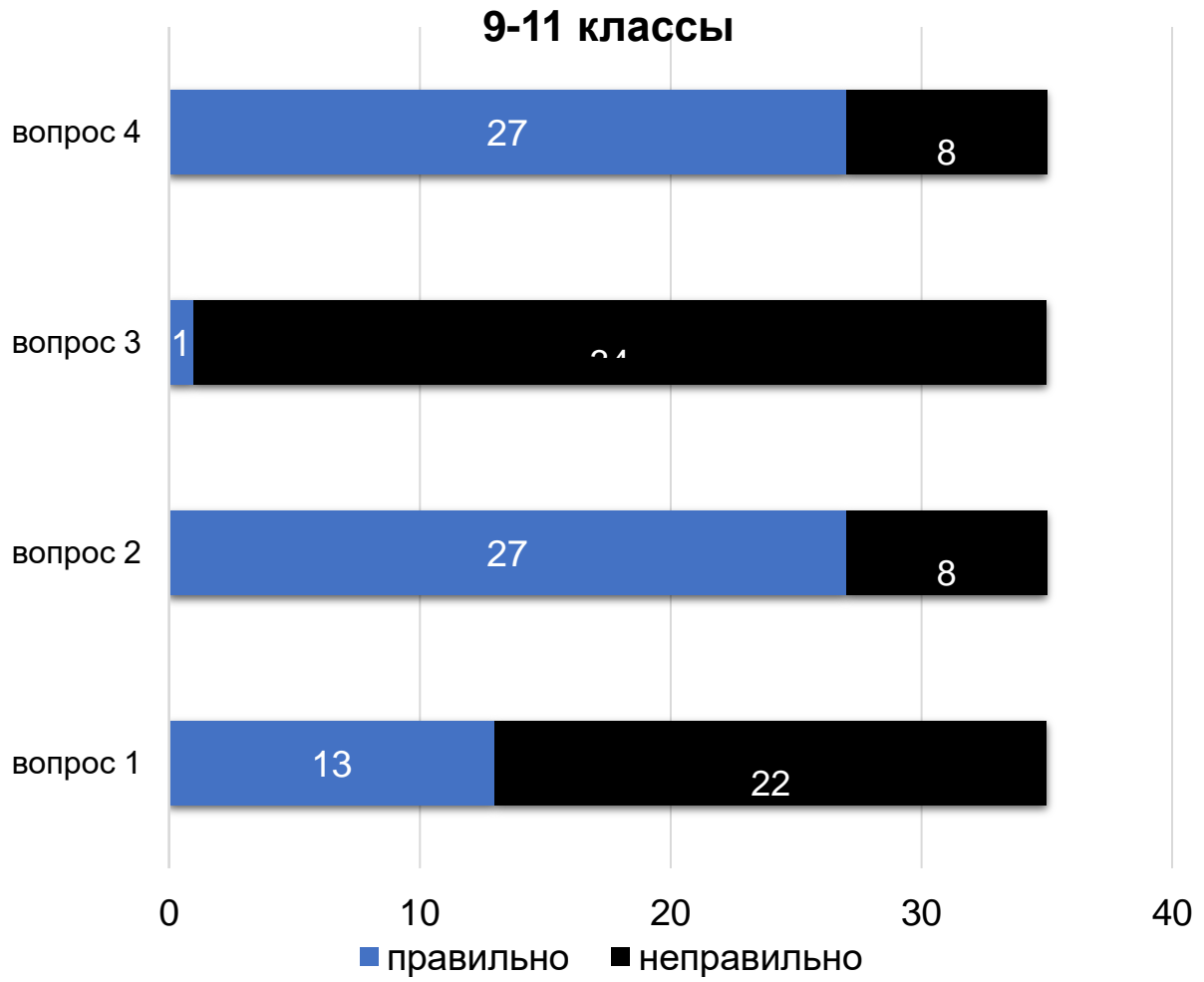
Б)Бикин

В)Николаевск-на-Амуре

Г)Амурск

Приложение №4**Результаты анкетирования, приведённые на диаграммах:**





Приложение №5

Отзывы на настольную игру «Знаешь ли ты Хабаровский край?»

МКОУ СОШ с. Арка :

Плюсы:

- Вопросы подобраны согласно тематике игры;
- Разбивка по категориям сложности;
- Оформление карточек соответствует теме.

Пожелания:

- Желательно указать возрастную категорию, для которой разработана игра или в правилах (аннотации) указать «Без возрастных ограничений»;
- Не рассматривается вариант действий в случае неправильного ответа команды, первой поднявшей руку.

У нас эта игра проходила в виде отдельного тура в нашем мероприятии «Хабаровский край – это мы!», детям очень понравилось, и они высказали пожелания расширить круг вопросов такими темами как «Флора и фауна Х.к.», «Народности, проживающие в Х.к.», «7 чудес Х.к.». (на будущее).

Учителя географии Коваль В.В., Константинова А.Г.

МКОУ СОШ имени С.С. Вострцова:

Игра простая, доступна для понимания школьниками среднего и старшего звена. Инструкция четкая, прописана система начисления баллов.

Мы предлагаем добавить карточки с наглядными вопросами: 3-4 картинки, из них выбрать одну, например: «На какой картинке изображен исследователь Дальнего Востока, основатель города Николаевск-на-Амуре, в честь которого назван Международный аэропорт Хабаровск Новый?»

Также можно карточки разбить по тематическим группам, например: известные люди, природные богатства, флора и фауна Хабаровского края.

Можно добавить вопросы, связанные с современной историей Хабаровского края, например: «В честь кого назван добровольческий батальон от Хабаровского края, принимающий участие в СВО на Украине?», «Назовите ФИ губернатора края», «Сколько жителей

Охотского района принимают участие в СВО на Украине?», «Сколько Героев РФ родом из Хабаровского края?» и другие.

Можно добавить карточки-ребусы, в Интернете есть специальные сайты, которые переводят текст в ребус (например, <http://kvestodel.ru/generator-rebusov>).

С уважением, Лаптев А.Ю., Жукова И.В., Малясов Д.С., Воробьева Е.А., Кольченко Е.И.

МКОУ СОШ им. В.Ф. Ермолина п. Новая Иня:

Мероприятие прошло весело. Несмотря на то, что детям были предложены нелегкие краеведческие вопросы, школьники проявили свою любознательность и эрудицию, неплохие знания о крае. Викторина помогла обогатить и пополнить копилку интересной информацией о своей малой Родине.

Спасибо автору, организаторам викторины за доставленное удовольствие! Мероприятие очень понравилось и надолго запомнится детям.

Коллектив МКОУ СОШ им. В.Ф. Ермолина п. Новая Иня

МКОУ ООШ имени В.Ф. Черных п. Новое Устье:

Данная игра доступна для восприятия школьниками среднего звена. Четко прописана инструкция проведения и оценивания игры. Все вопросы прописаны доступно и логически понятно по уровням сложности. Материал соответствует тематике.

Наши пожелания:

1. Дополнить вопросами по литературным произведениям о Хабаровском крае.
2. (https://www.fessl.ru/docs-downloads/2021/12_21/РНКУ2022.pdf)
3. Рассмотреть возможность использования киновопросов об освоении Хабаровского края («Амур-батюшка», «Дерсу Узала»)
4. Вопросы про героев-дальневосточников по Книге Памяти (<http://кпхк.рф/>)

Очень благодарны за интересный и качественный материал. Автору проекта огромное спасибо. Будем рады, если наши идеи помогут в развитии проекта.

С уважением, МКОУ ООШ им. В. Ф. Черных

